


Leica Viva TS15

Estación Total con Imagen



- when it has to be **right**

Leica
Geosystems

Su visión: imágenes que narran la historia de la topografía

Bienvenido a Leica Viva TS15 No puede ser más clara

Con Leica Viva TS15 la productividad y la documentación alcanzan un nivel superior en tecnología de imagen. Haga realidad sus sueños de hoy y mañana.

Interfaz Leica SmartStation



Intercambio de datos flexible



SmartWorx Viva sencillamente productivo



Cámara digital integrada de 5Mpixels



Esquema de campo



Función Vincular objetos



El mismo diseño que un controlador CS



4 veces más eficaz

1

Capture



Con sólo pulsar un botón, obtenga una imagen de alta resolución de lo que la estación total ve capturando cualquier imagen de pantalla. Su ventaja - mayor productividad con documentación gráfica de las condiciones de campo evitando el tomar apuntes o visitas extra.

2

Esquemas en Campo



Toda imagen puede mejorarse gracias al esquema de campo, añadiendo color y líneas de diferentes estilos y grosores, para transferir únicamente información valiosa. Su ventaja - no más anotaciones sueltas o sobre papeles mojados.

3

Vincule a Objetos



Tras capturar imágenes y trazar bocetos, estas pueden vincularse a otros objetos de interés (puntos, líneas, áreas) o añadir un registro temporal. Su ventaja - saber exactamente a qué pertenece cada imagen y archivarlas junto a las mediciones.

4

SmartWorx Viva



Leica SmartWorx Viva es increíblemente fácil de usar. Utilícelo directamente con la estación o con un controlador ergonómico. Su ventaja - comience a trabajar cómoda e inmediatamente, dejando que SmartWorx Viva se adapte a Ud. y a su equipo hoy y mañana.

... let us inspire you



Su visión: simplicidad en el campo

Bienvenido a Leica Viva TS15 No puede ser más fácil

Con Leica Viva TS15 complete sus proyectos más fácil y rápidamente que nunca. Haga realidad sus sueños hoy y mañana.

- Comunicaciones móviles integradas **3.5G**
- Tecnología Intenna
- Radio en estación
- Cámara digital integrada de 2Mpixels

SmartWorx Viva Software sencillamente productivo

Universal Viva Docking Station

SD/CF-Card, USB, WLAN, Bluetooth® **WiFi**

Sencillez en 4 pasos

1 Elija

- Con la amplia gama de estaciones totales, colectores de datos y opciones de software; elija la solución que mejor se ajuste a su presupuesto.
- En cualquier momento, actualice su elección inicial para asumir nuevos retos.

Su ventaja - la mejor elección para conquistar nuevos retos.

2 Conecte

- Configuración instantánea del equipo mediante el exclusivo sistema de conexión "Snap&Go" para empezar a trabajar inmediatamente.
- Conexión inalámbrica de largo alcance, segura y rápida con su estación total con la tecnología completamente integrada Intenna.
- Comparta los datos y navegue por internet con GSM, GPRS, UMTS y conexión inalámbrica LAN.

Su ventaja - eficiencia incomparable siempre conectado.

3 Registre los datos

- Registre datos y replantee fácilmente con un software altamente intuitivo basado en Windows con gráficos en 3D y asistente paso a paso que facilita el aprendizaje.
- Visión instantánea de los datos registrados en una pantalla VGA a color de alta resolución para un mejor control de calidad en campo.
- Documentación de los datos con la cámara integrada de 2Mpixels.

Su ventaja - registre datos fácil, productiva y cómodamente.

4 Procese

- Combine convenientemente los datos en el campo o en la oficina de forma inalámbrica vía LAN, USB, Bluetooth® y tarjetas CF/SD.
- Combine múltiples sesiones de campo sin problemas con Leica Geo Office y con cualquier software de terceros con ilimitada flexibilidad.
- Combine de forma rápida y segura la transferencia de datos y la recarga de batería con la Universal Viva Docking Station.

Su ventaja - pase del diseño a la realidad en el menor tiempo posible.

... let us inspire you



Su visión: una Estación Total rápida

Bienvenido a Leica Viva TS15 No puede ser más rápida

Con Leica Viva TS15 finalice cada proyecto más rápida y fácilmente que nunca. Haga realidad sus sueños hoy y mañana.




Su visión: un sistema para crecer con él

Bienvenido a Leica Viva Series No encontrará un sistema más completo

Con Leica Viva tendrá un sistema integral. Cada proyecto a cualquier escala se hará realidad fácilmente. Haga realidad sus sueños hoy y mañana.


Cuidamos de usted

Información on-line 

Active Customer Care (ACC) le proporciona información 24 h. / 7 d. Con myWorld puede actualizar firmware y software, adquirir software, acceder al estado e historial de consultas de servicio técnico, de soporte y obtener formación on-line (todo ello fácil e instantáneamente)
Su ventaja – ahorre tiempo y dinero teniendo acceso a su información.

Servicio Técnico

Con ACC cuenta con un servicio técnico insuperable con una red mundial de talleres y servicios autorizados.
Su ventaja – en caso de reparación o mantenimiento, siga trabajando con un equipo de sustitución y su instrumento le será devuelto rápidamente y en óptimas condiciones.

Formación a cliente 

ACC dispone de un amplio programa de formación impartido por técnicos cualificados, dicha formación puede ser on-line, presencial en grupos o particular.
Su ventaja – aprenda a sacar el máximo partido a sus equipos.

Soporte a cliente

ACC tiene un gran grupo de profesionales capacitados que le proporcionarán el soporte que necesite en cada momento.
Su ventaja – minimice sus problemas teniendo a su disposición un experto que le ayude a resolverlos.



Leica Viva es completo

Viva Controladores y Software

Leica Viva contiene una gama única de controladores de campo inalámbricos. Con una completa gama de software fácil de usar para empezar a trabajar inmediatamente y acabar su trabajo antes.
Su ventaja – simplemente seleccione el software y el controlador para una eficacia incomparable.

Viva GNSS

Leica Viva GNSS tiene un abanico de soluciones GNSS versátiles para Ud. Desde una completamente integrada, hasta una solución modular; Leica Viva gestionará todas sus tareas.
Su ventaja – simplemente escoja la solución GNSS ideal para hoy y el futuro.

Viva TPS

Leica Viva TPS es la estación con tecnología de imagen más rápida. Una completa gama, el mejor modelo "con un solo operador", resultados incomparables y la mayor facilidad de uso, siempre encontrará su estación ideal.
Su ventaja – elija la mejor estación total para trabajar más rápido.

Viva GNSS y TPS

Leica Viva le proporciona una completa gama de soluciones TPS y GNSS. Con la exclusiva SmartStation y el versátil SmartPole, se precisan menos estacionamientos, menos puntos de control y es más flexible.
Su ventaja – finalice sus trabajos rápidamente y con más flexibilidad.



... let us inspire you 


La mejor de su clase x4

**1 La mejor de su clase
Con un solo operador**




Leica Viva TS15 es posible tras años de experiencia en localización, seguimiento y medición a prismas pulsando un botón. Con el exclusivo PowerSearch cualquier prisma es localizado en segundos en cualquier ubicación.
Su ventaja - la mejor topografía con un solo operador.

**2 La mejor de su clase
Medida de Distancias (EDM)**



Leica Viva TPS con PinPoint EDM proporciona un equilibrio perfecto entre alcance, precisión, fiabilidad, visibilidad del haz láser, tamaño de punto láser y tiempo de medición.
Sus ventajas - el EDM más fiable y preciso.

**3 La mejor de su clase
Pulsar, girar y medir**



Con el flujo de imágenes en tiempo real, siempre sabrá lo que la estación está viendo. Simplemente pulse en la pantalla, y la estación total girará y medirá el objetivo marcado, con o sin prisma y en cualquier superficie.
Su ventaja - mida todos los puntos sin tener que volver a la estación.

**4 La mejor de su clase
Medición de malla de puntos**



Simplemente defina gráficamente el área a escanear de la vista de la estación total. Esta escaneará el objeto rápidamente y medirá la malla de puntos con precisión topográfica.
Su ventaja - ahorre tiempo midiendo exactamente lo que necesite.

... let us inspire you



Tanto si necesita replantear en una obra como si necesita medidas de precisión en un túnel o un puente; tanto si quiere determinar el área de una parcela como si necesita posicionar una torre eléctrica o levantar objetos para cartografía, usted necesita de datos fiables y precisos.

Leica Viva combina un amplio abanico de productos diseñados para las necesidades diarias y los trabajos de posicionamiento. El poderoso y versátil hardware y el innovador software Leica Viva están redefiniendo los conceptos de tecnología para proporcionar la máxima funcionalidad y productividad. Leica Viva le proporcionará inspiración para afrontar los proyectos más ambiciosos.

When it has to be right.

Swiss Technology
by Leica Geosystems



Total Quality Management - nuestro compromiso con la satisfacción total de los clientes.

Distanciómetro (prisma), ATR y PowerSearch:
láser tipo 1 según IEC 60825-1 resp. EN 60825-1

Plomada láser:
láser tipo 2 según IEC 60825-1 resp. EN 60825-1

Distanciómetro (sin prisma):
láser tipo 3R según IEC 60825-1 resp. EN 60825-1

La marca **Bluetooth®** y su logotipo son propiedad de Bluetooth SIG, Inc. y cualquier uso de tales marcas por Leica Geosystems AG se realiza bajo licencia.

Windows CE es una marca registrada de Microsoft Corporation.

Otras marcas y nombres comerciales lo son de sus respectivos propietarios.

Las ilustraciones, descripciones y datos técnicos no son vinculantes y pueden ser modificados.
Impreso en Suiza - Copyright Leica Geosystems AG, Heerbrugg, Suiza, 2010.
781656es - VI.13 - galledia



Leica Viva
Catálogo general



Leica Viva GNSS
Catálogo de producto



Leica SmartWorx Viva
Catálogo de producto



Leica Viva LGO
Catálogo de producto



Leica Viva Uno
Catálogo de producto

Leica Geosystems AG
Heerbrugg, Suiza
www.leica-geosystems.com

- when it has to be **right**

